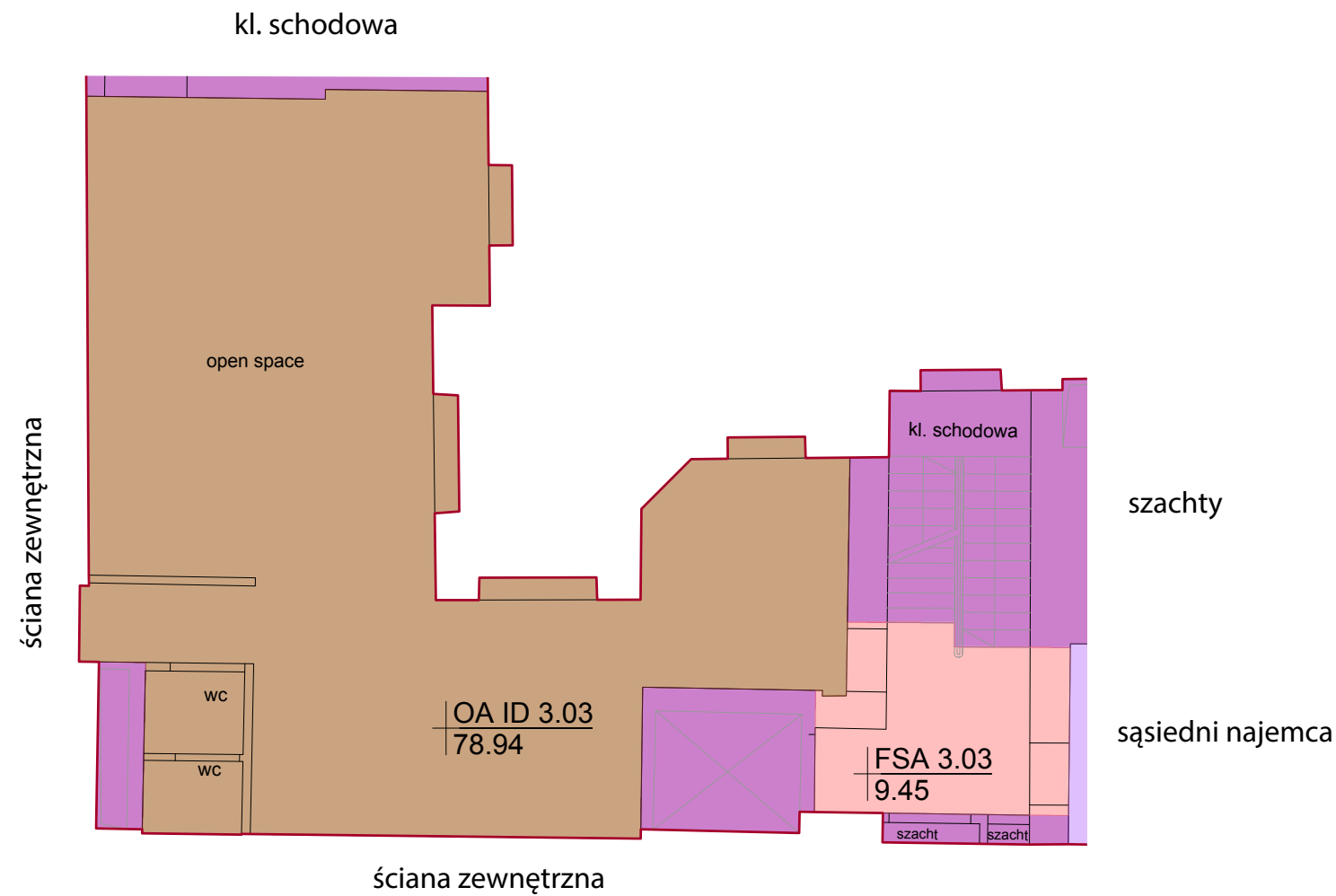

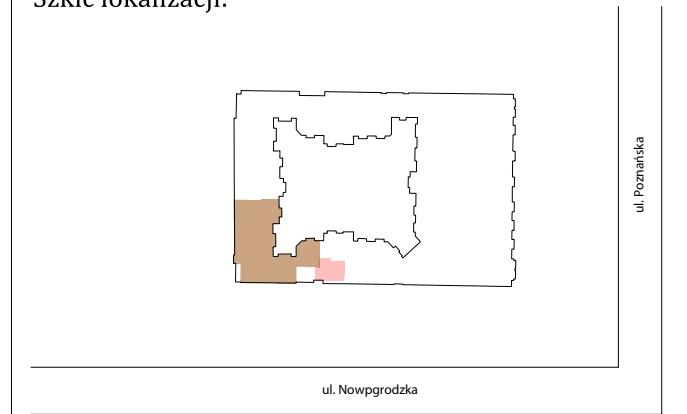


POZNAŃSKA 37  
POZIOM / LEVEL 3  
NAJEMCA / TENANT 3.03



Szkic lokalizacji:



POMIAR POWIERZCHNI  
NA ZLECENIE KLIENTA  
- BUDYNEK BIUROWY -

MEASUREMENTS  
ON A CLIENT'S BEHALF  
- OFFICE BUILDING -

Kamienica Poznańska 37 ,  
PIĘTRO / FLOOR 3  
Poznańska 37,00-689 Warszawa

*Dokumentacja została skompletowana na podstawie bezpośredniego pomiaru.*

*Documentation was based on direct measurement.*

*Kalkulacja została wykonana w oparciu o normę:*

*Calculation was based on:*

*ANSI/ BOMA Z65.1-2010*

*OFFICE BUILDINGS STANDARD, METHOD A- zmodyfikowana*

SKALA / SCALE 1:100

DATA / DATE 30.03.2020

REWIZJA/REVISION 01

AKTUALIZACJA/ UPDATE ---,---,---

WYKAZ POMIERYCH POWIERZCHNI

SUMMARY OF AREAS

TYP POWIERZCHNI SURFACE TYPE	POLE POW. [m <sup>2</sup> ] SURFACE AREA [m <sup>2</sup> ]
Powierzchnia do wyłącznego wykorzystania najemcy Occupant Area	78.94
Udział w powierzchni wspólnej piętra FSA Allocated Area	4.02
Powierzchnia najemcy wraz z udziałem w powierzchni wspólnej piętra FSA Occupant Area	82.96
Powierzchnia wynajmowalna Rentable Area - Add On Factor 9.96%	91.22

DOKUMENTACJA ZOSTAŁA SPORZĄDZONA DO CELÓW NAJMU  
DOCUMENTATION HAS BEEN PREPARED FOR PURPOSES OF TENANCY

Obrys zewnętrzny nie podlegał pomiarowi - określono orientacyjnie  
Outer contour of the building was not measured directly

Modyfikacje zostały szczegółowo opisane w sprawozdaniu, które stanowi integralną część dokumentacji.  
Modifications was directly written in report which is integral part of the documentation