
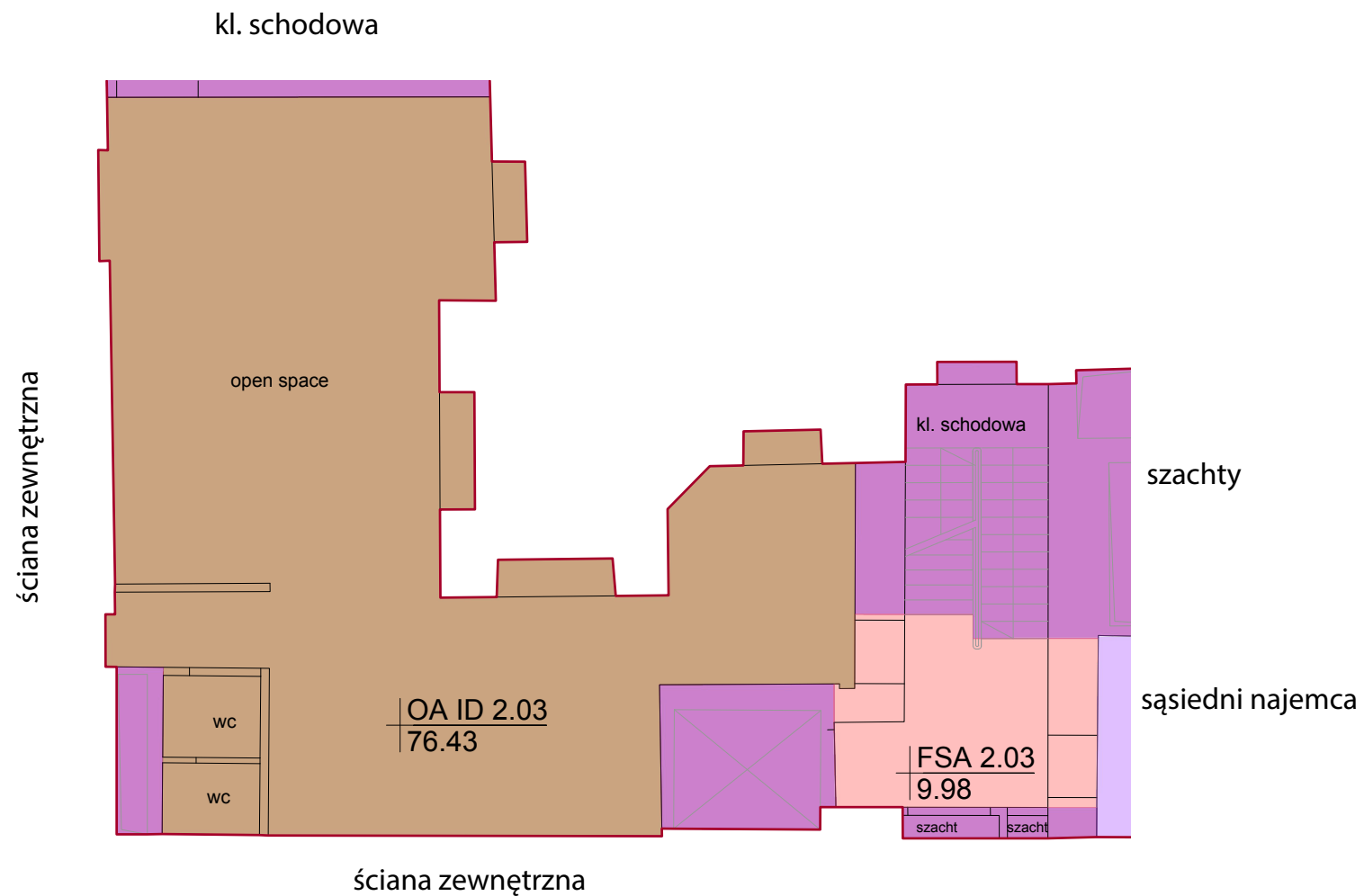
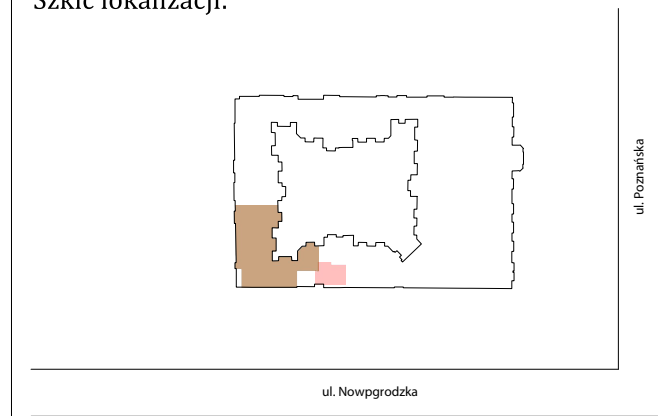


POZNAŃSKA 37
POZIOM / LEVEL 2
NAJEMCA / TENANT 2.03



Szkic lokalizacji:



POMIAR POWIERZCHNI
NA ZLECENIE KLIENTA
- BUDYNEK BIUROWY -

MEASUREMENTS
ON A CLIENT'S BEHALF
- OFFICE BUILDING -

Kamienica Poznańska 37 ,
PIĘTRO / FLOOR 2
Poznańska 37,00-689 Warszawa

Dokumentacja została skompletowana na podstawie bezpośredniego pomiaru.

Documentation was based on direct measurement.

Kalkulacja została wykonana w oparciu o normę:

Calculation was based on:

ANSI/ BOMA Z65.1-2010

OFFICE BUILDINGS STANDARD, METHOD A- zmodyfikowana

SKALA / SCALE 1:100

DATA / DATE 30.03.2020

REWIZJA/REVISION 01

AKTUALIZACJA/ UPDATE ---,---,---

WYKAZ POMIARZONYCH POWIERZCHNI

SUMMARY OF AREAS

TYP POWIERZCHNI SURFACE TYPE	POLE POW. [m ²] SURFACE AREA [m ²]
Powierzchnia do wyłącznego wykorzystania najemcy Occupant Area	76.43
Udział w powierzchni wspólnej piętra FSA Allocated Area	3.00
Powierzchnia najemcy wraz z udziałem w powierzchni wspólnej piętra FSA Occupant Area	79.43
Powierzchnia wynajmowalna Rentable Area - Add On Factor 9.96%	87.34

DOKUMENTACJA ZOSTAŁA SPORZĄDZONA DO CELÓW NAJMU
DOCUMENTATION HAS BEEN PREPARED FOR PURPOSES OF TENANCY
Obrys zewnętrzny nie podlegał pomiarowi - określono orientacyjnie
Outer contour of the building was not measured directly
Modyfikacje zostały szczegółowo opisane w sprawozdaniu, które stanowi integralną część dokumentacji.
Modifications was directly written in report which is integral part of the documentation